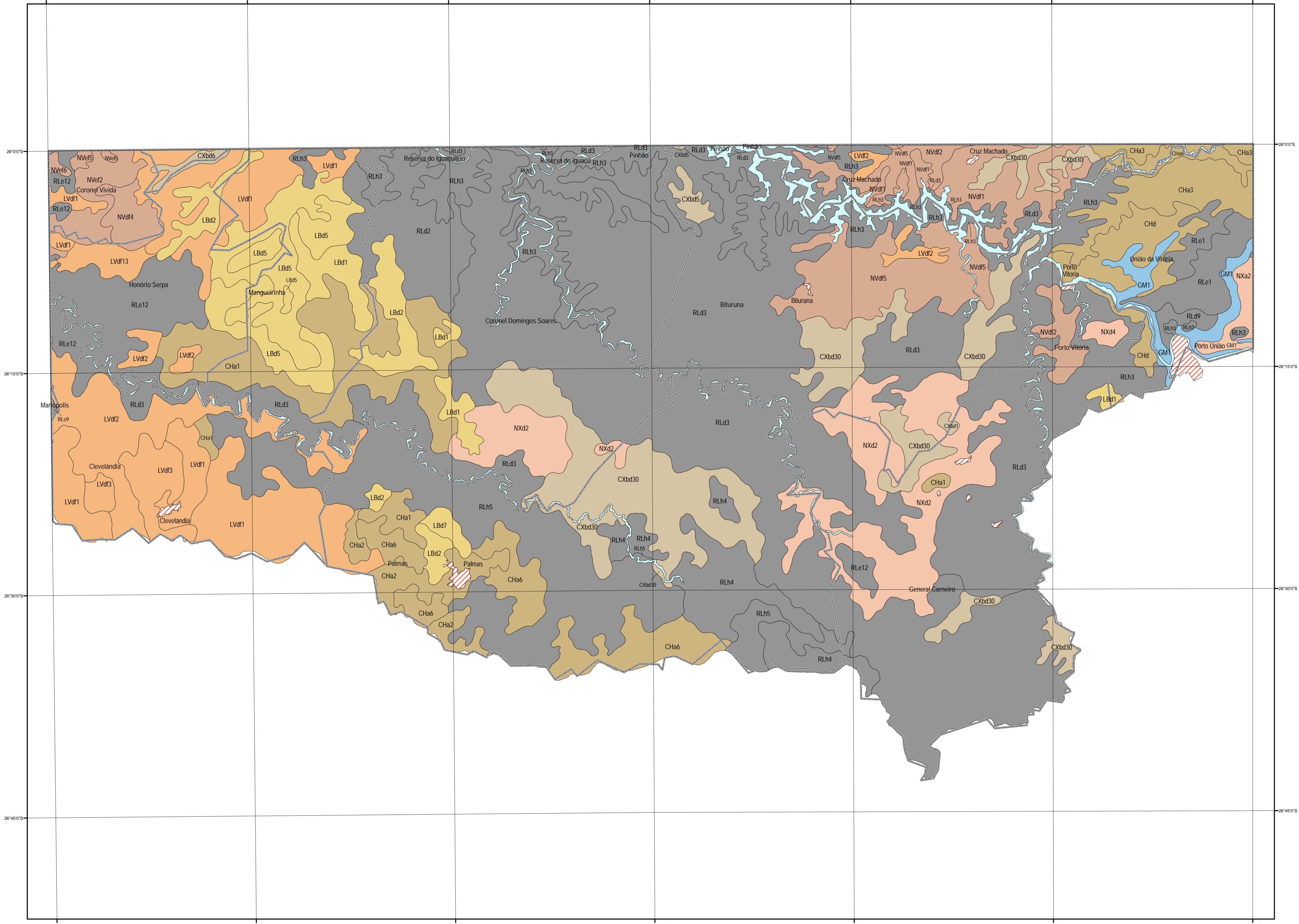


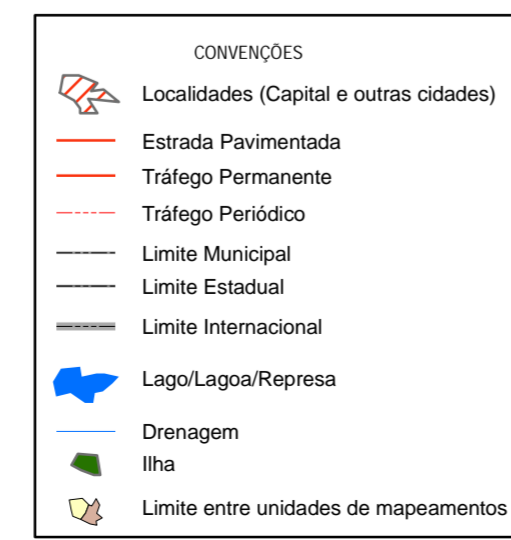
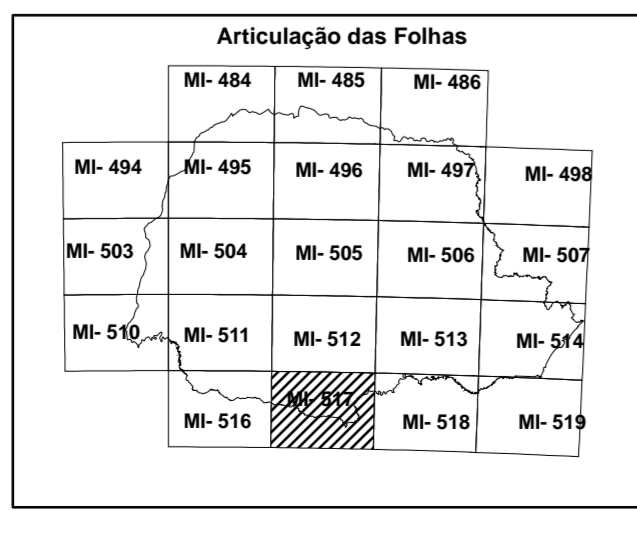
LEVANTAMENTO DE RECONHECIMENTO DOS SOLOS DO ESTADO DO PARANÁ

MI - 517



LEGENDA SINÓPTICA

- ARGISSOLOS**
 - PVAd1 a PVAd34 - ARGISSOLOS VERMELHO-AMARELOS Distrofic
 - PVAe1 e PVAe2 - ARGISSOLOS VERMELHO-AMARELOS Eutrofic
 - PVd1 a PVd5 - ARGISSOLOS VERMELHOS Distrofic
 - PVe1 a PVe3 - ARGISSOLOS VERMELHOS Eutrofic
- CAMBISSOLOS**
 - CHa1 a CHa8 - CAMBISSOLOS HÚMICOS Aluminicos
 - CHd - CAMBISSOLOS HÚMICOS Distrofic
 - CXa1 a CXa2 - CAMBISSOLOS HÁPLICOS Aluminicos
 - CXve - CAMBISSOLOS HÁPLICOS Ta Eutrofic
 - CXbd1 a CXbd30 - CAMBISSOLOS HÁPLICOS Tb Distrofic
- CHERNOSSOLOS**
 - MDo - CHERNOSSOLOS RENDZICOS Órticos
- ESPODOSSOLOS**
 - EKg - ESPODOSSOLOS HUMILÚVICOS Hidromórficos
- GLEISSOLOS**
 - GZ - GLEISSOLOS SÁLICOS + GLEISSOLOS HÁPLICOS ambos Indiscriminados
 - GM1 a GM3 - GLEISSOLOS MELÂNICOS Indiscriminados
 - GX1 e GX2 - GLEISSOLOS HÁPLICOS Indiscriminados
- LATOSSOLOS**
 - LBw1 e LBw2 - LATOSSOLOS BRUNOS Ácricos
 - LBd1 a LBd10 - LATOSSOLOS BRUNOS Distrofic
 - LVd1 a LVd14 - LATOSSOLOS VERMELHOS Distrofic
 - LVe1 a LVe3 - LATOSSOLOS VERMELHOS Eutrofic
 - LVd1 a LVd23 - LATOSSOLOS VERMELHOS Distrofic
 - LVe1 e LVe2 - LATOSSOLOS VERMELHOS Eutrofic
 - LVA1 e LVA2 - LATOSSOLOS VERMELHO-AMARELOS Distrofic
- NEOSSOLOS**
 - RLh1 a RLh10 - NEOSSOLOS LITÓLICOS Húmicos
 - RLe1 a RLe13 - NEOSSOLOS LITÓLICOS Eutrofic
 - RLd1 a RLd15 - NEOSSOLOS LITÓLICOS Distrofic
 - RYq - NEOSSOLOS FLÚVICOS Psamíticos
 - RYbe - NEOSSOLOS FLÚVICOS Tb Eutrofic
 - ROo - NEOSSOLOS QUARTZARENICOS Órticos
- NITOSSOLOS**
 - NVd1 a NVd7 - NITOSSOLOS VERMELHOS Distrofic
 - NVe1 a NVe8 - NITOSSOLOS VERMELHOS Eutrofic
 - NXa1 e NXa2 - NITOSSOLOS HÁPLICOS Aluminicos
 - NXd1 a NXd4 - NITOSSOLOS HÁPLICOS Distrofic
 - NXe1 e NXe2 - NITOSSOLOS HÁPLICOS Eutrofic
- ORGANOSSOLOS**
 - OX1 a OX3 - ORGANOSSOLOS HÁPLICOS
- AFLORENTOS DE ROCHA**
 - AR1 e AR2 - AFLORENTOS DE ROCHA



Autoria: EMBRAPA SOLOS
 Solos: Complementação e Atualização (SIBCS, 2006) do Mapeamento
 Sílvio Barge Eberling (Coordenador)
 Humberto Gonçalves dos Santos
 Celso Valter Manzatto

Autoria: EMBRAPA FLORESTA
 Solos: Complementação e Atualização (SIBCS, 2006) do Mapeamento
 Itamar Antônio Bagnola
 Pedro Jorge Fagolo
 América Pereira de Carvalho
 Renaldo Oscar Petry
 Gustavo Ribas Carcio

Autoria: EMBRAPA SOLOS (GEOPROCESSAMENTO)
 Mário Luiz Diamante Aglio
 José Silva de Souza
 Cláudio Edison Chaffin
 Waldi de Carvalho Junior

 Laboratório de Geoinformação