










### Legenda

-  M - Classe de aptidão Marginal para a cultura da Seringueira.
-  M\*\* - Classe de aptidão Marginal para a cultura da Seringueira, que apresenta, em menor proporção, áreas com classe de aptidão inferior.
-  I - Classe de aptidão Inápta para a cultura da Seringueira.
-  I\* - Classe de aptidão Inápta para a cultura da Seringueira, que apresenta, em menor proporção, áreas com classe de aptidão superior.
-  ZC - Zona recomendada para conservação dos recursos naturais
-  ZR - Zona recomendada para recuperação ambiental
-  ZP - Zona recomendada para pastagens
-  ZPE - Zona recomendada para pastagens adaptadas

### Convenções Cartográficas

-  Rodovias
-  Caminho
-  Ferrovia
-  Limite Municipal
-  Drenagem



ESCALA - 1:120.000  
ESCALA ORIGINAL - 1:100.000  
2010

Projeção Cartográfica: Universal Transversa de Mercator - UTM - Zona 21s  
Origem da Quilometragem: Equador e Meridiano -57 W.Gr  
acrescida de 10.000 km e 500 km, respectivamente  
Datum Horizontal: Córrego Alegre



### AUTORIA:

Fernando Cezar Saraiva do Amaral\*, Waldir de Carvalho Junior\*, Nilson Rendeiro Pereira\*, César da Silva Chagas\*, Silvio Barge Bhering\*, Maria José Zaroni\*, José Ronaldo de Macedo\*, Humberto Gonçalves dos Santos\*, Enio Fraga da Silva\*, Alexandre Ortega Gonçalves\*, João Souza Martins\*, Mario Luiz Diamante Aglio\*, Ricardo de Oliveira Datt\*, Carlos Henrique Lemos Lopes\*\*, Ari Ardenghi Fialho\*\*\*, José Soares Sobrinho\*\*\*

\* Embrapa Solos  
\*\* Secretaria de Estado de Desenvolvimento Agrário, da Produção, da Indústria, do Comércio e do Turismo (SEPROTUR)  
\*\*\* Secretaria de Estado de Meio Ambiente e Desenvolvimento Sustentável (SEMADES)